Detail A
Kappe bahnlinks + Entwässerung
M 1:10

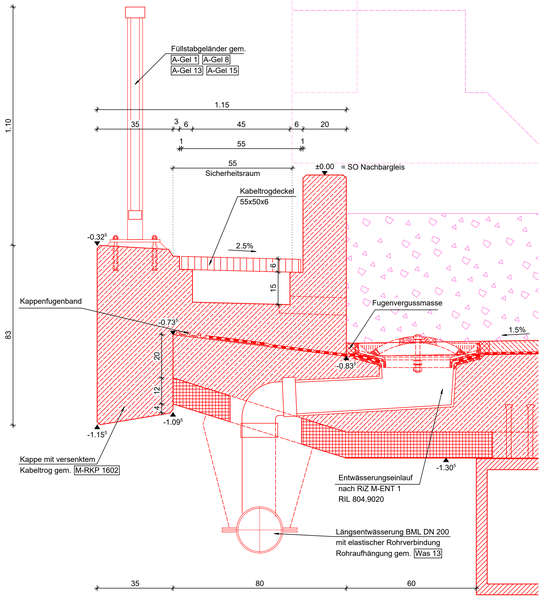

Detail B
Kappe bahnrechts
M 1:10

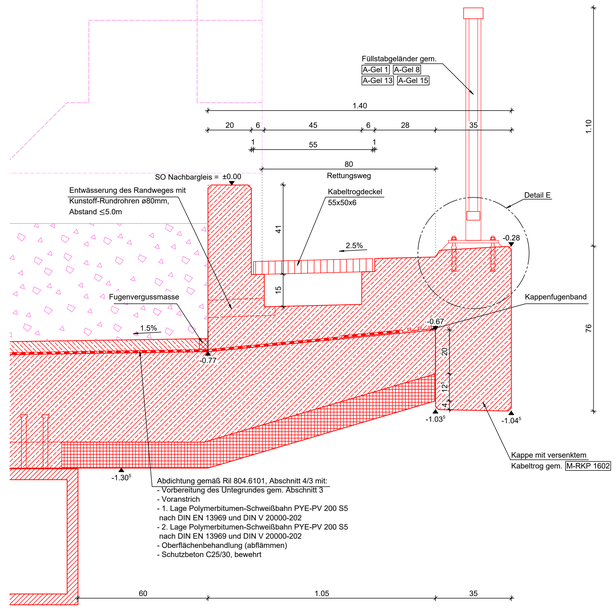

Detail D
Endquerträger Achse 10
M 1:25

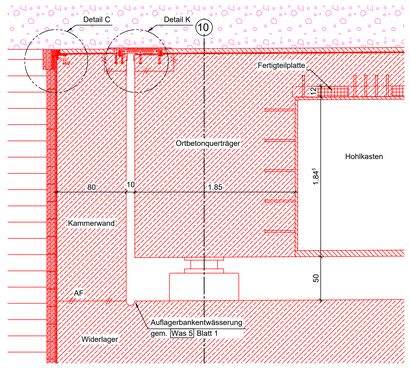

Detail E
Geländerpostenbefestigung
M 1:10

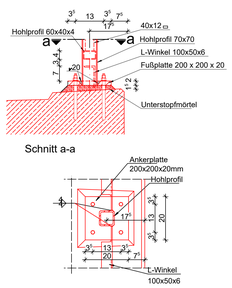

M 1 : 100 — 0 m, 5 m, 10 m
M 1 : 25 — 0 m, 1,25 m, 2,5 m
M 1 : 10 — 0 m, 0,5 m, 1 m

Detail C
Abdichtungsabschluss gem. RiZ M-UF 1905
M 1:10

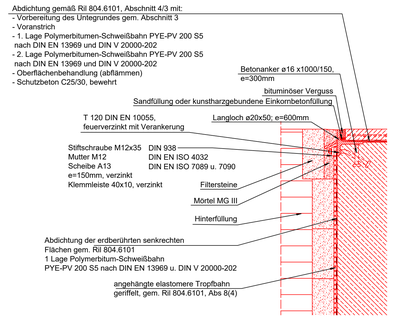

Detail G
Spannglieder in Pfeiler
M 1:100

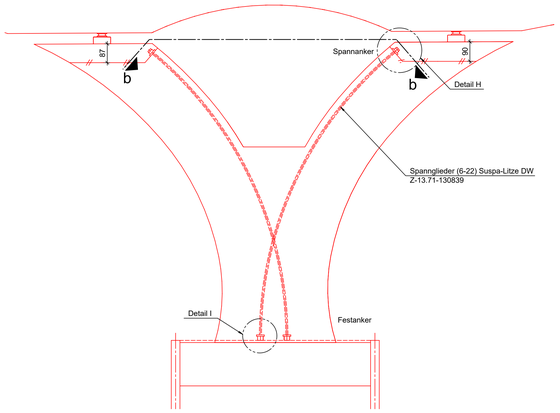

Schnitt b-b

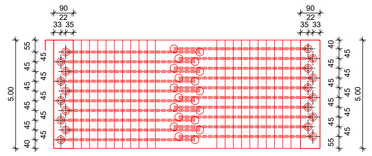

Detail H
Spannanker
M 1:10

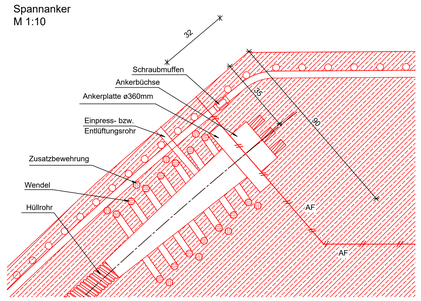

Detail I
Festanker
M 1:10

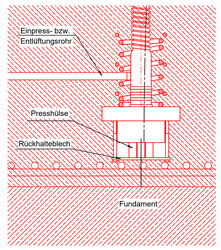

Detail K
ÜKO Querschnitt Typ DB130 gem. M-UF 1967
M 1:25

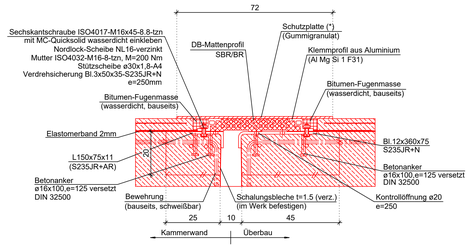

Detail J
Verankerung (Bolzen) OLA-Masten
gem. Ril 804.9020 M-RKP 5
M 1:10

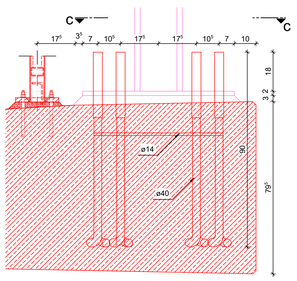

Schintt c-c

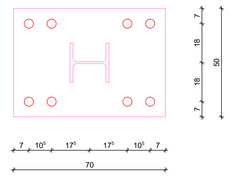

Detail F
Fertigteilfuge
M 1:10

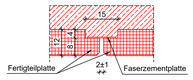

Legende

Allgemein	Sparten
Bestand	Strom
Neubau/Änderung	Gas
Rückbau	Trinkwasser
Grenze DB-Netz	Telekommunikation
tangierende Planung	DB-Fernmelde
Entwässerung	
Planung anderer Gewerke	
Planung temporäre Anlagen	

Planungsgrundlagen

	Ersteller	Stand
Trassierung	Ingenieurgemeinschaft ABS38-PFA3.1	10/2022
Vermessung	DB International GmbH	01/2014
Vorplanung	DB E&C, Region Süd, München	11/2019
Baugrundgutachten	GTU Ingenieurgesellschaft, Hannover	05/2021

Zugehörige Pläne

ABS38-3-301-EP-EÜ-BA-1626-001	Bauwerksplan Teil 1
ABS38-3-301-EP-EÜ-BA-1626-002	Bauwerksplan Teil 2
ABS38-3-301-EP-EÜ-BA-1626-003	Bauwerksplan Teil 3
ABS38-3-301-EP-EÜ-BP-1626-001	Bauphasenplan

Alle örtlich gebundenen Maße sind vor der Bauausführung vor Ort zu überprüfen.

Endgültige Abmessungen nach statisch-konstruktiven und wirtschaftlichen Erfordernissen.

Bauwerksplan Teil 3
- gilt nur in Verbindung mit Bauwerksplan Teil 1 und 2-

Index:	Änderungen bzw. Ergänzungen	Name:	Datum:
ab	Gleichstellung, Einarbeitung der Prüfanmerkungen	IBJ	11/2023

Prüfvermerke

die Übereinstimmung der Zeichnung mit der Ausführung bestätigt:
für den Auftragnehmer: Ort, Datum, Name in Druckbuchstaben, Unterschrift
für die DB ... Ort, Datum, Name in Druckbuchstaben, Unterschrift
Interoperabilität geprüft (benannte Stelle), Name
Ort, Datum, Name in Druckbuchstaben, Unterschrift geprüft
Qualitätssicherung
Ort, Datum, Name in Druckbuchstaben, Unterschrift geprüft
Eisenbahn-Bundesamt
gleichgestellt mit Prüfexemplaren
Ort, Datum, Name in Druckbuchstaben, Unterschrift

Freigabe zur ..... Prüfung
Ort, Datum, Name in Druckbuchstaben, Unterschrift
Prüfingenieur
DB NETZE
Freigabe der Ausführungsunterlagen
☐ mit Regelungen durch den BVB
Freigabe-Nr.: .....
Ort, Datum, Name in Druckbuchstaben, Unterschrift (BVB)
Genehmigung zur Bauausführung
Ort, Datum, Name in Druckbuchstaben, Unterschrift

Bauher: DB Netz AG, Infrastrukturprojekte Süd, I.NI-S-C-B ABS 38 Ost, Richelstraße 3, 80634 München — München, Ort, Datum, Unterschrift
Projektleitung: Ort, Datum, Unterschrift
Planung: Ingenieurgemeinschaft ABS38-PFA3.1, Bismarckstraße 72, 04275 Leipzig, Telefon: 0341/302006-37, E-Mail: akc38_ifb3.1@ig-mg.de — Leipzig, Ort, Datum, Unterschrift
Auftragnehmer (AN): Ort, Datum, Unterschrift

Legeskizze (unmaßstäblich):

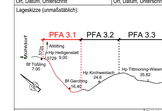

Projektnummer DB: G.016176533
BIM-Datencodierung:
Planzeichen: Ib
Planart: Entwurfsplanung
Höhen- und Koordinatensystem: DB_REF 2003 / DB_REF 2003
Einerkungen (Lastnoxalt): LM 71; SW/0; alpha=1.21

Bauwerksnummer: 5|7|2|3 |●|0|1|7 |−|●|9|8|●|3|4|4|1 D D	Bitt-Kenziffer: 1636	Barcodenummer:	Entwurfsgeschwindigkeit: v= 160 km/h
Strecke: 5723	Streckenabschnitt: ABS 38 München - Mühldorf - Freilassing; Planungsabschnitt 3, Tübling-Freilassing		Kilometer: 17,898

M 1:100, 1:25, 1:10			
EP	Erstellt	09/2023	Andric
	Geprüft	09/2023	Dimler
	Freigegeben	09/2023	Dimler
		Datum	Name

Bauwerksplan Teil 3
km 7,300 - km 19,443
EÜ km 17,898 Alz
TEH 30-1.22

ABS38-3-301-EP-EÜ-BA-1626-003 | ab | Anlage: 16.1.1.16.7.1.3